







Kort vedr. trafikinformation

-  **one mile** Løberute (Lukket kl. 8.30-23.00)
-  **5 km** Løberute (Lukket kl. 13.30-23.00)
-  **10 km** Løberute (Lukket kl. 17.30-23.00)
-  **Krydsning** (Begrænset lukket)
-  **Startområde** (Lukket fra kl. 7.00-24.00)
-  **Kørselsveje** (Åbne hele dagen)



ROYAL RUN '21

Trafikinfo 12. sep. KBH-FRB

Ruten til Royal Run Kbh/Fr.berg er lukket for trafik. På kortet kan du se, hvor det er muligt at køre på dagen.

LUKNING AF RUTEN

One Mile-ruten (markeret med stiptet orange streg) er lukket for trafik kl. 8.30 – 23.00

5 km-ruten (markeret med grøn prikket streg) er lukket for trafik kl. 13.30 – 23.00

10 km-ruten (markeret med blå) er lukket for trafik kl. 17.30 – 23.00

LUKNING AF START-/MÅLOMRÅDET

Følgende gader i start-/målområdet er lukket fra kl. 7.00 – 24.00: Skt. Annæ Plads, Amaliegade, Toldbodgade, Holbergsgade ml. Nyhavn og Herluf Trolles gade, Kvæsthusgade samt Fredericiagade indtil Bredgade.

KØRSEL OG KRYDSNING AF RUTEN

Pga. den bilfri rute og de mange tusinde løbere anbefaler vi, at man så vidt muligt undlader at køre bil i omkring løbeområdet denne dag, da området kan være svært fremkommeligt i bil.

Har du brug for at krydse ruten, vil det dog hele dagen være muligt at køre ad de grønne kørselsveje samt krydse ruten i begrænsede perioder ved de røde krydsningspunkter. Se nærmere tidsangivelser på kortet.

PARKERING I OMRÅDET

Der vil være parkeringsforbud i flere af de gader, der løbes på, herunder i start- og målområdet og på Frederiksberg Allé. Vær opmærksom på, at politiet fjerner ulovligt parkerede biler, hvilket kan medføre betydelige omkostninger for ejer.

Find mere trafik- og parkeringsinfo på

royalrun.dk/trafik-kbh-frb

Kontakt os på:

Royal Run Trafikhotline

Mail: trafik.kbhfrb@royalrun.dk

Tlf.: 41 10 32 02

Kort: royalrun.dk/trafik-kbh-frb

BEVÆG
DIG FOR
LIVET